




**СХЕМА ГРАНИЦ РАЗМЕЩЕНИЯ ПУБЛИЧНОГО СЕРВИТУТА**Объект: ВЛ-0,4кВ Л-2 от ЗТП ДетсадМестоположение: Новгородская область, Новгородский район, Лесновское сельское поселение, д.ЛеснаяКадастровый квартал: 53:11:1100112Кадастровые номера земельных участков: 53:11:0000000:7174, 53:11:1100112:53, 53:11:1100112:54, 53:11:1100112:60, 53:11:1100112:136, 53:11:1100112:137, 53:11:1100112:139, 53:11:1100112:140, 53:11:1100112:141, 53:11:1100112:145, 53:11:1100112:147, 53:11:1100112:151, 53:11:1100112:153, 53:11:1100112:154, 53:11:1100112:163, 53:11:1100112:204, 53:11:1100112:1157, 53:11:1100112:1222, 53:11:1100112:1234, 53:11:1100112:1472, 53:11:1100112:1475, 53:11:1100112:1477, 53:11:1100112:1510Система координат: МСК-53 (2 зона)Площадь сервитута: 4636 кв.м

Лист 1/Листов 2




**Масштаб 1:2000****Используемые условные знаки и обозначения:**

	Граница публичного сервитута
 53:11:1100112	Граница и кадастровый номер кадастрового квартала
 :1222	Граница и обозначение земельного участка, сведения о котором внесены в ЕГРН



Масштаб 1:2000

Используемые условные знаки и обозначения:

- |   |   |
|---|---|
|                | Граница публичного сервитута  |
|  53:11:1100112 | Граница и кадастровый номер кадастрового квартала                           |
|  :154          | Граница и обозначение земельного участка, сведения о котором внесены в ЕГРН |

ВЛ-0,4кВ Л-2 от ЗТП Детсад			
Номер угла	X, м	Y, м	Средняя квадратическая погрешность характерной точки
1	552993.65	2156183.56	0.10
2	553016.63	2156203.77	0.10
3	553044.69	2156228.09	0.10
4	553042.07	2156231.11	0.10
5	553014.00	2156206.79	0.10
6	552993.85	2156189.06	0.10
7	552985.27	2156197.76	0.10
8	553006.65	2156217.05	0.10
9	553032.37	2156239.92	0.10
10	553029.71	2156242.90	0.10
11	553003.99	2156220.03	0.10
12	552983.13	2156201.22	0.10
13	552971.38	2156229.09	0.10
14	552997.32	2156252.72	0.10
15	553024.10	2156277.59	0.10
16	553000.37	2156304.08	0.10
17	552974.50	2156332.05	0.10
18	552951.25	2156357.40	0.10
19	552940.13	2156369.49	0.10
20	552956.30	2156384.42	0.10
21	552979.56	2156405.33	0.10
22	553010.00	2156432.85	0.10
23	553030.70	2156452.21	0.10
24	553062.73	2156482.31	0.10
25	553086.66	2156503.34	0.10
26	553111.13	2156526.34	0.10
27	553124.61	2156538.29	0.10
28	553145.95	2156558.08	0.10
29	553167.16	2156577.53	0.10
30	553188.87	2156597.64	0.10
31	553173.35	2156615.76	0.10
32	553170.31	2156613.16	0.10
33	553183.34	2156597.96	0.10
34	553166.04	2156581.95	0.10
35	553153.98	2156597.50	0.10
36	553150.82	2156595.04	0.10
37	553163.09	2156579.23	0.10
38	553145.06	2156562.69	0.10
39	553134.82	2156580.01	0.10
40	553131.38	2156577.97	0.10
41	553142.05	2156559.92	0.10
42	553123.83	2156543.03	0.10
43	553114.92	2156559.96	0.10
44	553111.38	2156558.10	0.10
45	553120.78	2156540.25	0.10
46	553109.94	2156530.63	0.10
47	553095.03	2156547.19	0.10
48	553092.05	2156544.51	0.10
49	553106.98	2156527.94	0.10
50	553084.99	2156507.25	0.10
51	553065.54	2156516.97	0.10

52	553063.76	2156513.39	0.10
53	553081.79	2156504.38	0.10
54	553061.00	2156486.12	0.10
55	553042.79	2156493.71	0.10
56	553041.25	2156490.01	0.10
57	553057.76	2156483.13	0.10
58	553029.83	2156456.88	0.10
59	553020.74	2156473.17	0.10
60	553017.25	2156471.19	0.10
61	553026.82	2156454.06	0.10
62	553008.60	2156437.01	0.10
63	552995.07	2156448.59	0.10
64	552992.47	2156445.55	0.10
65	553005.63	2156434.29	0.10
66	552978.55	2156409.81	0.10
67	552967.79	2156425.25	0.10
68	552964.50	2156422.98	0.10
69	552975.53	2156407.08	0.10
70	552953.59	2156387.37	0.10
71	552937.41	2156372.43	0.10
72	552925.75	2156384.91	0.10
73	552900.76	2156412.12	0.10
74	552887.25	2156435.09	0.10
75	552883.81	2156433.07	0.10
76	552897.67	2156409.57	0.10
77	552922.81	2156382.20	0.10
78	552934.49	2156369.69	0.10
79	552911.51	2156347.86	0.10
80	552884.12	2156323.21	0.10
81	552857.33	2156352.88	0.10
82	552841.17	2156337.12	0.10
83	552843.97	2156334.26	0.10
84	552857.15	2156347.12	0.10
85	552883.83	2156317.56	0.10
86	552914.25	2156344.94	0.10
87	552937.21	2156366.76	0.10
88	552948.31	2156354.70	0.10
89	552971.56	2156329.35	0.10
90	552997.40	2156301.40	0.10
91	553018.51	2156277.84	0.10
92	552994.62	2156255.67	0.10
93	552968.00	2156231.42	0.10
94	552939.80	2156223.74	0.10
95	552935.65	2156216.35	0.10
96	552939.13	2156214.39	0.10
97	552942.47	2156220.32	0.10
98	552967.83	2156227.23	0.10
99	552980.68	2156196.74	0.10
1	552993.65	2156183.56	0.10